

13003 Marseille- 3e arrondissement – 04220 Sainte-Tulle

Coût estimé	6.82 EUR
	Péage 0.00 EUR Carburant 6.82 EUR
Temps	00h59 dont 00h26 sur autoroutes
Distance	76 km dont 39 km sur autoroutes
	Afficher 3 information(s) sécurité sur ce trajet



Départ : Marseille- 3e arrondissement, Centre

- 1 Sortir de Marseille- 3e arrondissement** <0.1 km

<0.1 km 00h00
- 2** Au rond-point, Porte d'Aix, prendre la 1ère sortie Continuer sur : **A7 / E712** 12 km en direction de :

A7

E712

|A7|E712|

E714
MARIGNANE
FOS
MARTIGUES
LYON
AIX-EN-PROVENCE
LES ARNAVAUX
SAINT-ANTOINE

Passage à proximité de **Marseille- 14e arrondissement** 2 km 00h01

Suivre la direction : 11 km 00h08

A5
AIX-EN-PROVENCE
NICE
PLAN-DE-CAMPAGNE

12 km 00h09
- 3** Continuer sur : **A51 / E712** 16 km











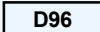

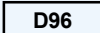
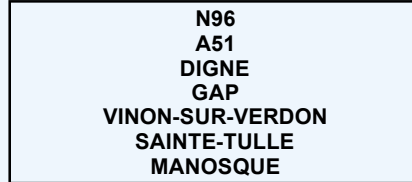

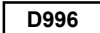

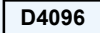
A51

E712

Prendre **sortie** en direction de :

AVIGNON
LYON
SISTERON

28 km 00h19

			28 km 00h20
4	 A proximité de Aix-en-Provence , Prendre N296 / E712	6 km	
	 Suivre la direction :	31 km	00h22
	 		
			34 km 00h24
5	 Prendre A51 / E712	6.5 km	
	  Prendre sortie en direction de :	40 km	00h27
	 		
	Suivre la direction :	40 km	00h27
			
			41 km 00h28
6	 Continuer sur : D96	9.5 km	
	Traversée de Meyrargues	45 km	00h31
	 RADAR : D96 borne km 47 (70 km/h), au niveau de Peyrolles-en-Provence.	47 km	00h33
			50 km 00h37
7	A Peyrolles-en-Provence , Continuer tout droit	<0.1 km	
			50 km 00h38
8	 Au rond-point, prendre la 3ème sortie Continuer sur : D96 en direction de :	9 km	
			
	 Virage à droite	59 km	00h45
			59 km 00h45
9	 Prendre D996	11 km	
	 Succession de virages sur 0.8 km	66 km	00h50
			70 km 00h54
10	 Continuer sur : D4096	5 km	
	Traversée de Courbon	72 km	00h55
			75 km 00h58
11	Entrer dans Sainte-Tulle	0.5 km	
			76 km 00h59