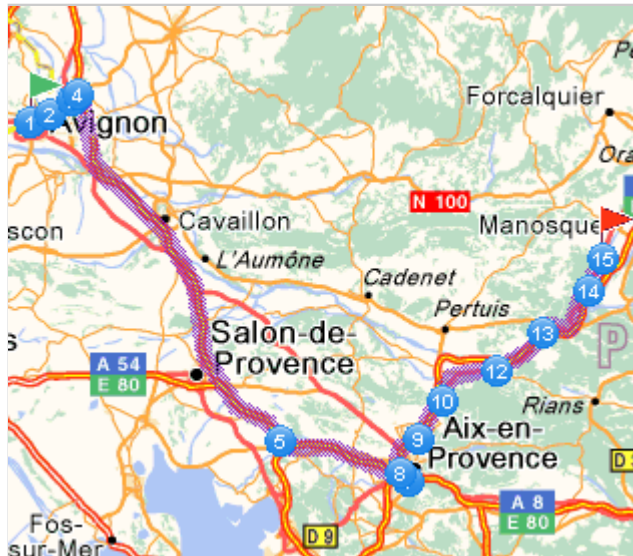







## 84000 Avignon – 04220 Sainte-Tulle

|             |  |
|-------------|--|
| Coût estimé | 18.29 EUR  |
|             | Péage 5.80 EUR   Carburant 12.49 EUR                             |
| Temps       | 01h33 dont 00h48 sur autoroutes                                  |
| Distance    | 136 km dont 92 km sur autoroutes                                 |
|             | <a href="#">Afficher 5 information(s) sécurité sur ce trajet</a> |




|   |   |                     |
|---|---|---------------------|
|  | <b>Départ : Avignon, Centre</b>   |                     |
| 1   | <b>Sortir de Avignon</b>  | 3.5 km              |
|   |   | <b>3.5 km 00h07</b> |
| 2   |  Prendre <b>D225</b> | 4 km                |
|   |                      |                     |
|   |   | <b>7.5 km 00h10</b> |
| 3   |  Prendre <b>D942</b> | 1 km                |
|   |   | <b>8.5 km 00h11</b> |


4  Au rond-point, prendre la 2nde sortie Continuer sur : **A7 / E714** en direction de : 58 km


**A7**  
**E714**


|A7|

ORANGE  
VALENCE  
CAVAILLON  
MARSEILLE

 Avignon Nord : Prise de ticket 9 km 00h11


 Lançon : Péage : 5.80 EUR 61 km 00h37

 Descente dangereuse sur 0.8 km 66 km 00h40


 Prendre **sortie** en direction de : 67 km 00h40


A8  
AIX-OUEST  
AIX EN PROVENCE  
TOULON  
NICE

**67 km 00h41**

5  Prendre **A8 / E80** 19 km

**A8**  
**E80**

 RADAR : A8 borne km 19.9 (110 km/h), au niveau de Aix-en-Provence. 86 km 00h50

 Prendre la **sortie** 86 km 00h51


**86 km 00h51**

6 A **Aix-en-Provence**, continuer 0.2 km

Continuer sur : **Chemin de la Beauvalle** (<0.1 km)


 Au rond-point, Avenue Pierre Brossolette, prendre la 3ème sortie Continuer sur : **D8N / Avenue Pierre Brossolette** (0.1 km)

**86 km 00h51**

7  Prendre à gauche : **A8 / E80** en direction de : 1.6 km

**A8**  
**E80**

|A8|

MARSEILLE -   
MARIGNANE  
NIMES  
AVIGNON  
SISTERON  
GARE TGV - A51  
MARSEILLE








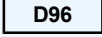


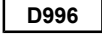



Suivre la direction : 87 km 00h52

A51  
E712  
LES MILLES  
MARSEILLE  
MARIGNANE  
N296  
GAP  
AVIGNON  
AIX-JAS DE BOUFFAN

Suivre la direction : 88 km 00h53

N296  
E712  
GAP  
AVIGNON  
AIX-JAS DE BOUFFAN

**88 km 00h53**

|   |   |   |                                |
|---|---|---|--------------------------------|
| 8   | <br>N296<br>E712 | Continuer sur : <b>N296 / E712</b><br>Suivre la direction :   | 6.5 km<br>91 km 00h55          |
|   |   |    | <b>94 km 00h57</b>             |
| 9   | <br>A51<br>E712  | Prendre <b>A51 / E712</b><br>Prendre <b>sortie</b> en direction de :  | 6.5 km<br>100 km 01h01         |
|   |   |    |                                |
|   |   | Suivre la direction :   | 101 km 01h01                   |
|   |   |    | <b>101 km 01h01</b>            |
| 10  |                  | Continuer sur : <b>D96</b><br>Traversée de <b>Meyrargues</b>  | 9.5 km<br>105 km 01h05         |
|   |   |  RADAR : D96 borne km 47 (70 km/h), au niveau de Peyrolles-en-Provence. | 107 km 01h07                   |
|   |   |   | <b>110 km 01h11</b>            |
| 11  |   | A <b>Peyrolles-en-Provence</b> , Continuer tout droit   | <0.1 km<br><b>110 km 01h11</b> |
| 12  |                | Au rond-point, prendre la 3ème sortie Continuer sur : <b>D96</b> en direction de :  | 9 km                           |
|   |   |    |                                |
|   |   |  Virage à droite   | 119 km 01h18                   |
|   |   |   | <b>119 km 01h19</b>            |
| 13  |                | Prendre <b>D996</b><br> Succession de virages sur 0.8 km               | 11 km<br>126 km 01h24          |
|   |   |   | <b>131 km 01h28</b>            |
| 14  |                | Continuer sur : <b>D4096</b><br>Traversée de <b>Courbon</b>   | 5 km<br>132 km 01h29           |
|   |   |   | <b>136 km 01h32</b>            |
| 15  |   | <b>Entrer dans Sainte-Tulle</b>   | 0.5 km<br><b>136 km 01h33</b>  |
|  |   | <b>Arrivée : Sainte-Tulle, Centre</b>   | <b>136 km 01h33</b>            |